





## Anlage


Karte zur Verordnung des  
Landkreises Schaumburg über das

Naturschutzgebiet  
"Bückeburger Niederung"

vom 20.07.2021

### Legende

-  Grenze Naturschutzgebiet
-  100 m-Zone gem. § 3 Abs. 1 Nr. 7
-  Wege gem. § 3 Abs. 2
-  Acker gem. § 4 Abs. 3 Nr. 1
-  Grünland gem. § 4 Abs. 3 Nr. 2
-  Grünland gem. § 4 Abs. 3 Nr. 3



Landkreis Schaumburg  
untere Naturschutzbehörde



0 50 100 200 300 400 500  
Meter

Maßstab 1:7.500

Quelle: Auszug aus den Geobasisdaten des  
Landesamtes für Geoinformation und  
Landesvermessung Niedersachsen,  
© 2019 (AP2.5)