






**Anlage 2: Maßgebliche Karte zur
2. Änderungsverordnung der Verordnung zum Schutz
des Landschaftsteiles
"Bückerburg-West/Sandfurth" in der Stadt Bückerburg,
Landkreis Schaumburg vom 03.10.1989,
geändert am 15.12.2022**

-  Grenze des Landschaftsschutzgebietes (LSG)
-  Fläche zur Umsetzung der FFH-Richtlinie
-  Waldfläche gem. § 3 j) der LSG-Verordnung
-  LRT 6510 Flachland-Mähwiese gem. § 3 m)-r) der LSG-Verordnung
-  Grünland gem. § 3 k) und l) der LSG-Verordnung



0 15 30 60 90 120
Meter

Maßstab 1: 5.000
AP 2.5 2019



Landkreis Schaumburg
Untere Naturschutzbehörde

Quelle: Auszug aus den Geobasisdaten der Niedersächsischen
Vermessungs- und
Katasterverwaltung © 2011

