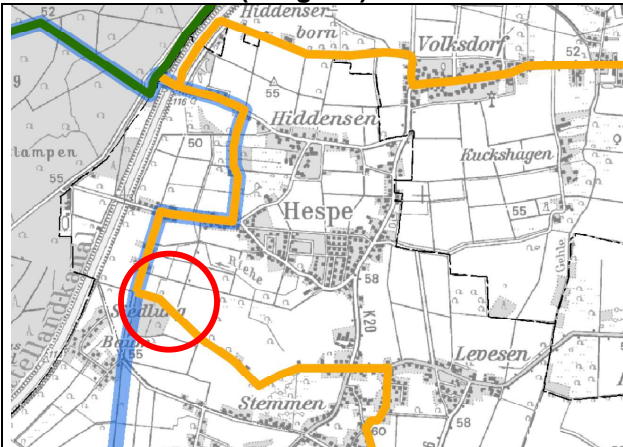


# Leader-Region Schaumburger Land: Projektskizze

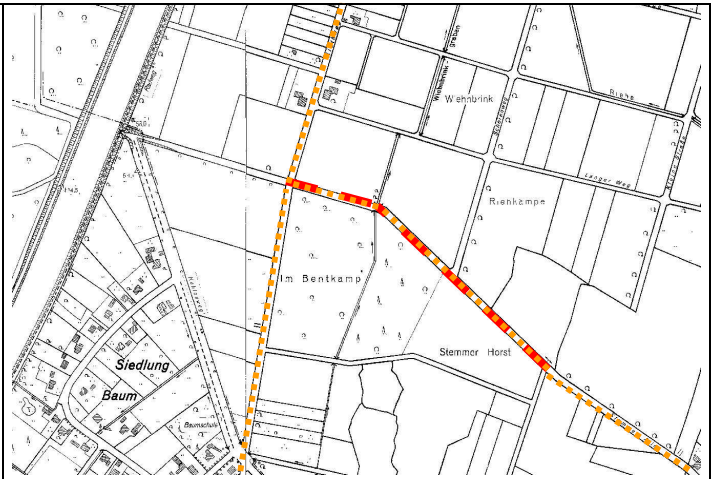


<b>1. Projekttitel</b>	<b>Ausbau des Radweges Stemmer Allee</b>		<b>Projekt-Nr.:</b>	
<b>2. Projektbeschreibung</b>	<p>Im Rahmen dieses Leader-Projektes soll die Radwegeverbindung von Stemmen über die „Stemmer Allee“ bis zum Klothweg auf einer Länge von 535 m durchgängig befestigt werden. Hierzu ist der vorhandene Grasweg zu einem 2 m breiten Weg mit wassergebundener Decke auszubauen. An beiden Seiten soll der Weg mit einem 0,5 m breiten Bankettstreifen ausgestattet sein.</p> <p>Die Verbindung von Stemmern bis zum Klothweg entspricht dem Entwurf des derzeit in Aufstellung befindlichen Radwegekonzept des Landkreises Schaumburg (s. Abb. unten).</p>			
<b>3. Projektträger</b>	Gemeinde Hesse			
<b>4. Ansprechpartner</b>	Herr Bürgermeister Vehling, Tel. (05721) 79123			
<b>5. Projektpartner</b>				
<b>6. Projektkosten</b>	Nettokosten:	25.000 €	Bruttokosten:	ca. 30.000 €
<b>7. Projektfinanzierung</b>	EU-Mittel:	12.500 €	(50 % der Nettokosten)	
	Landkreis SHG *	8.750 €	(50 % d. öffentlichen Kofinanzierung)	
	Projektträger:	8.750 €	(50 % d. öffentlichen Kofinanzierung)	
	Summe:	ca. 30.000 €		
<b>8. Zeitplanung</b>	Geplanter Beginn: Frühjahr 2010		Geplanter Abschluss: Mitte 2010	
<b>9. Projektbausteine</b>	<input checked="" type="checkbox"/> nein (in sich abgeschlossenes Projekt) <input type="checkbox"/> ja (weitere Projektbausteine geplant)			
	Wenn ja, welche? ...			
<b>10. Förderfähigkeit</b>	<input checked="" type="checkbox"/> ZILE-Richtlinie; Nr.: 313 Ländlicher Tourismus		<input type="checkbox"/> .....	
<b>11. REK-Bezug</b>	REK-Handlungsfeld: 2 „Kultur und Tourismus“		REK-Projekt: <input type="checkbox"/> ja <input checked="" type="checkbox"/> nein	
	.....		.....	
<b>12. Projektmerkmale</b>	<input checked="" type="checkbox"/> investiv; <input type="checkbox"/> nicht investiv	Beteiligte Akteure: .....		Publikationen:.....
<b>13. LAG-Beschluss</b>	6. LAG-Sitzung, 18.11.09	25 Ja-Stimmen	0 Nein-Stimmen	0 Enthaltungen


**Karten und Fotos (Wiegand):**



Ausschnitt aus dem Regionalen Radwegekonzept des Landkreises Schaumburg (PGV, Entwurf, Stand August 2009) mit dem auszubauenden Radweg „Stemmer Allee“ (roter Kreis) (TK25, Hrsg.: LGLN).



Auszubauender Radweg „Stemmer Allee“ (rot) und Radwegekonzept (orange-gepunktet) (DGK5, Hrsg.: LGLN).



Auszubauender Radweg: Blick nach Nordwesten



Blick nach Westen: Anschluss an den Klothweg